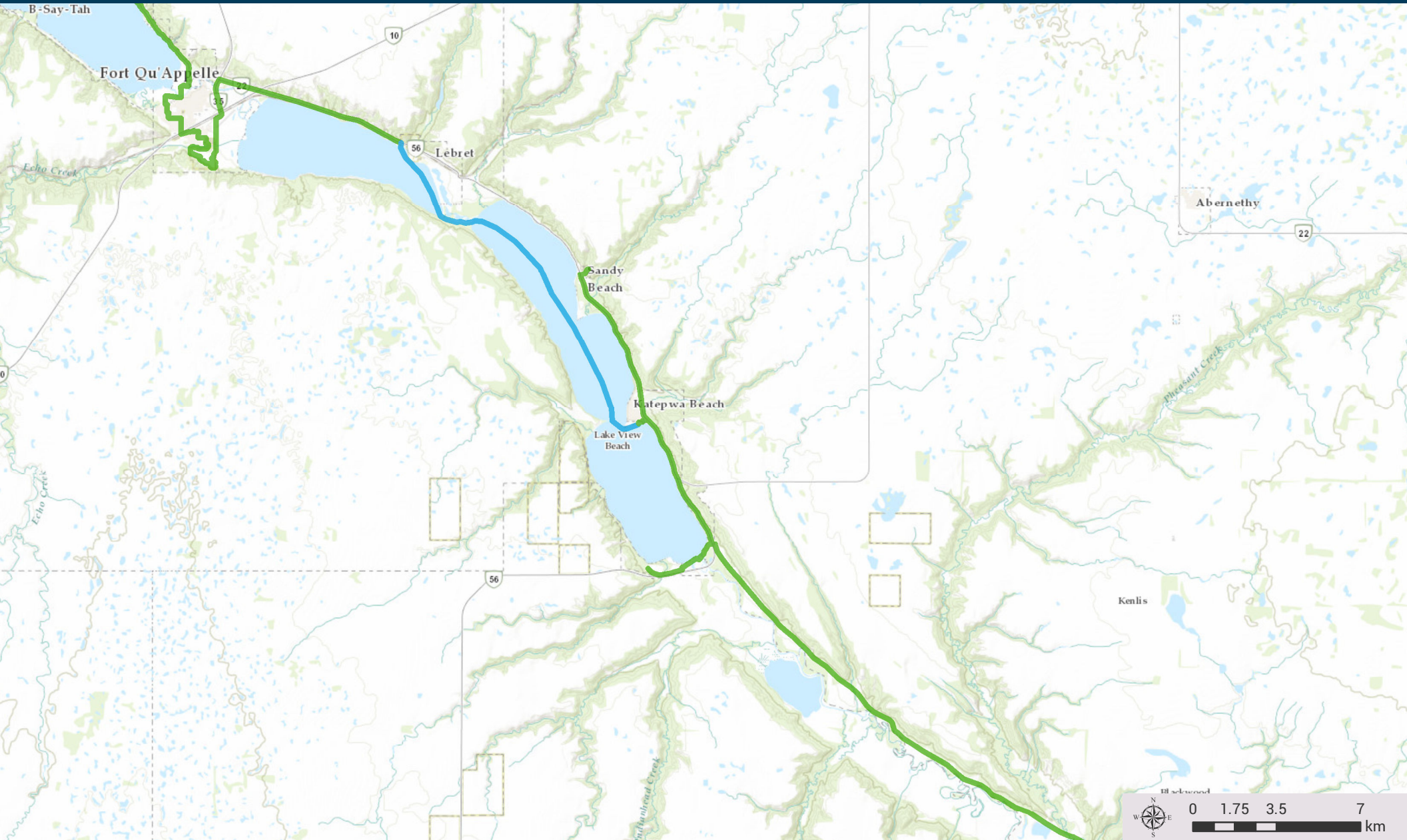


Title | Titre: Trail Map

Description: The Katepwa Lake Trans Canada Trail runs from Sandy Beach to thr south end of Katepwa Lake



Disclaimer / Avis de non-responsabilité:




The Trans Canada Trail (TCT) is working hard to ensure the accuracy of Trail information to the best of its knowledge. The TCT makes no warranties, either expressed or implied, and assumes no responsibility for the accuracy of the data presented on the map. The Trail user assumes the entire responsibility and risk as to the use of any or all information presented on the map.


Le sentier Transcanadien (STC) travaille ardemment dans le but de s'assurer, au meilleur de ses connaissances, que les informations fournies sur le Sentier sont les plus précises et à jour possibles. Le STC ne donne aucune garantie, expresse ou implicite, et n'assume aucune responsabilité quant à l'exactitude des données présentées sur la carte. L'utilisateur du Sentier assume l'entière responsabilité quant à l'utilisation d'une partie ou de toute l'information présentées sur la carte.

For more information, visit www.tctrail.ca | Pour plus d'informations, visitez www.sentier.ca






Trans Canada Trail © sentier Transcanadien. Source: TCT/STC, Esri. Projection: Web Mercator, WGS84, 2021-03-09.

Trail | Sentier

-  Land Trail
Sentier terrestre
-  Water Trail
Voie navigable
-  Ferry
Traversier

-  Parking*
Stationnement*
-  Access Point*
Point d'accès*
-  Rest Area*
Aire de repos*

Stops and Services | Haltes et services

-  Information*
-  Trailhead*
Point de départ*
-  Restroom*
Toilette*
-  Water*
Point d'eau*
-  Camping*

*That information does not show at all scales.
*Cette information n'est pas visible à toutes les échelles.